

LEGENDA :




- NAVRŽENÁ VODOVODNÍ PŘÍPOJKA
- NAVRŽENÁ KANALIZAČNÍ PŘÍPOJKA
- NAVRŽENÁ VNITŘNÍ DEŠŤOVÁ KANALIZACE
- STÁVAJÍCÍ VODOVOD VEŘEJNÝ
- STÁVAJÍCÍ STL PLYNOVOD
- STÁVAJÍCÍ KANALIZACE
- STÁVAJÍCÍ SDĚLOVACÍ KABEL
- STÁVAJÍCÍ EL. VEDENÍ



Zakres mapy KN je pouze orientacni.  
Pro presne urceni majetkopravnich vztahu  
je potrebné hranice v terenu vytýcit.

PODZEMNÍ VEDENÍ JSOU ZAKRESLENA INFORMATIVNĚ!  
PODMÍNKOU ZAHÁJENÍ STAVEBNÍCH PRACÍ JE VYTÝČENÍ  
PODZEMNÍCH VEDENÍ A OZNÁMENÍ ZAČÁTKU STAVBY  
JEJICH SPRÁVCŮM !

SS ±0,000 = 294,788 m n.m.    Souř.systém: JTSK    Výškový systém: BpV

název projektu		STAVEBNÍ ÚPRAVY Č.P. 279 A Č.P. 388, PELCLOVA ULICE NA BYTOVÉ JEDNOTKY, KOSTELEČ NAD ORLICÍ	
stupeň	DPS DOKUMENTACE PRO PROVÁDĚNÍ STAVBY	místo stavby	KOSTELEČ NAD ORLICÍ p.č. 691, 693, 694, 695, 696 k.ú. Kostelec nad Orlicí; 670197
stavebník	 Město Kostelec nad Orlicí Palackého náměstí 38 517 41 Kostelec nad Orlicí	generální architekt  ŘEZANINA & BARTOŇ, s.r.o. Jeníkovic 111 503 46 Jeníkovic	
autorizace	projektant části P - AQUA, s.r.o. Jižní 870 500 03 Hradec Králové projekce@p-aqua.cz  Ing. Zdeněk Pilář ČKAIT 0601947 v oboru vodního hospodářství		
část IO.02		VNĚJŠÍ DEŠŤOVÁ A SPLAŠKOVÁ KANALIZACE	
výkres SITUACE SPLAŠKOVÉ KANALIZACE			
datum zhotovení	měřítko	číslo výkresu	paré
07/2021	1:250	IO.02.2	
datum revize	číslo revize		
-	-		

DÍLO JE CHRÁNĚNO AUTORSKÝM ZÁKONEM. JAKÉKOLIV ROZMNOŽOVÁNÍ ČI VYTVÁŘENÍ KOPÍJ BEZ VĚDOMÍ AUTORA JE ZAKÁZÁNO

VYTYČOVACÍ BODY KANALIZACE

ŠACHTA	X	Y
I	1055020,25	614922,20
II	1055006,89	614918,11
III	1054999,97	614917,23
IV	1054997,55	614925,32
V	1054992,60	614941,89
VI	1054997,61	614910,34
VII	1055001,54	614897,41
VIII	1055042,77	614928,69